

General Cabrera: Latitud: 32° 48' / Longitud: 63° 52' / Altura s.n.m. 296 m  
Mes: Diciembre 2022

Días	Temperatura del Aire (°C)		Lluvia (mm)	Viento	
	Máxima	Mínima		Velocidad (Km/hs)	Dirección
1	28.3	14.2	0.0	41.8	NNW
2	31.5	11.3	0.0	32.2	SE
3	35.6	12.2	0.0	35.4	W
4	36.9	14.8	0.0	25.7	SW
5	38.6	19.2	0.0	43.5	SSW
6	40.1	22.0	0.0	35.4	SSE
7	39.7	21.0	0.2	40.2	SW
8	33.2	20.4	8.0	72.4	SW
9	38.7	21.1	7.2	43.5	S
10	33.0	22.0	0.0	17.7	S
11	39.6	22.0	0.0	45.1	SSE
12	33.1	15.5	0.0	38.6	N
13	32.4	10.4	0.0	24.1	SW
14	38.0	14.1	2.0	48.3	S
15	31.6	17.7	0.4	48.3	NW
16	30.2	14.7	0.0	38.6	SSW
17	29.7	14.1	0.0	37.0	SW
18	30.3	13.2	0.0	29.0	SW
19	32.5	13.4	0.0	33.8	SW
20	34.8	16.3	0.0	37.0	SW
21	34.7	20.4	0.0	35.4	SW
22	32.6	19.2	4.0	46.7	SSW
23	26.1	18.3	24.4	41.8	NE
24	25.1	16.0	0.0	35.4	NNW
25	25.6	10.8	0.0	22.5	ENE
26	28.9	9.8	0.0	24.1	SW
27	32.8	14.8	0.0	29.0	SE
28	29.2	16.5	0.0	27.4	WNW
29	32.2	14.1	0.0	17.7	ENE
30	37.5	15.3	0.0	38.6	SSE
31	32.4	17.1	0.2	30.6	SSE

(\*) ETo: Es la evapotranspiración potencial y representa la demanda evaporativa estimada del ambiente en mm/día. Valor de precipitación = 0.2; no se considera lluvia.

- Total de lluvia del mes de Diciembre: 46.4 mm  
 - Total de lluvia acumulada en el año: 378.0 mm  
 - Total de lluvia acumulada periodo cultivos de estivales: (julio 22- diciembre 22) 316.8 mm

LLUVIAS REGISTRADAS EN GENERAL CABRERA EN EL MES DE DICIEMBRE (PERIODO 1975 - 2022)

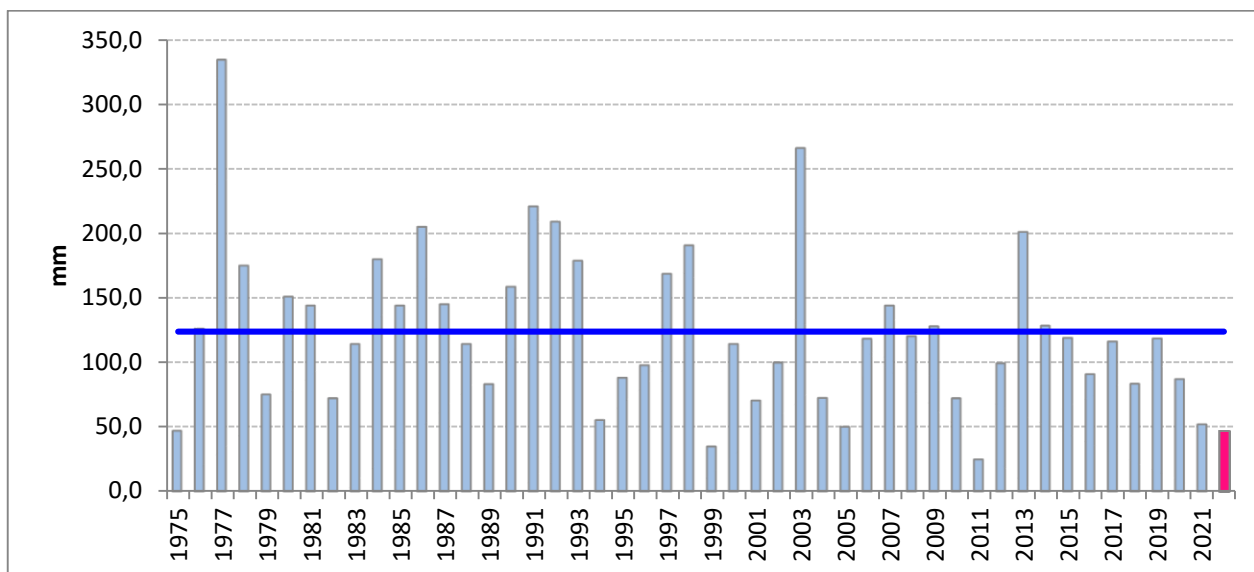


Gráfico 1: Promedio histórico 123.6 mm (línea roja)

Durante el mes de diciembre se registraron 46,4 mm. Ese valor fue **70 mm menos que el promedio histórico** (El promedio histórico para el mes de diciembre es 123,6 mm)

TOTAL, DE PRECIPITACIONES REGISTRADAS DURANTE EL AÑO 2022.

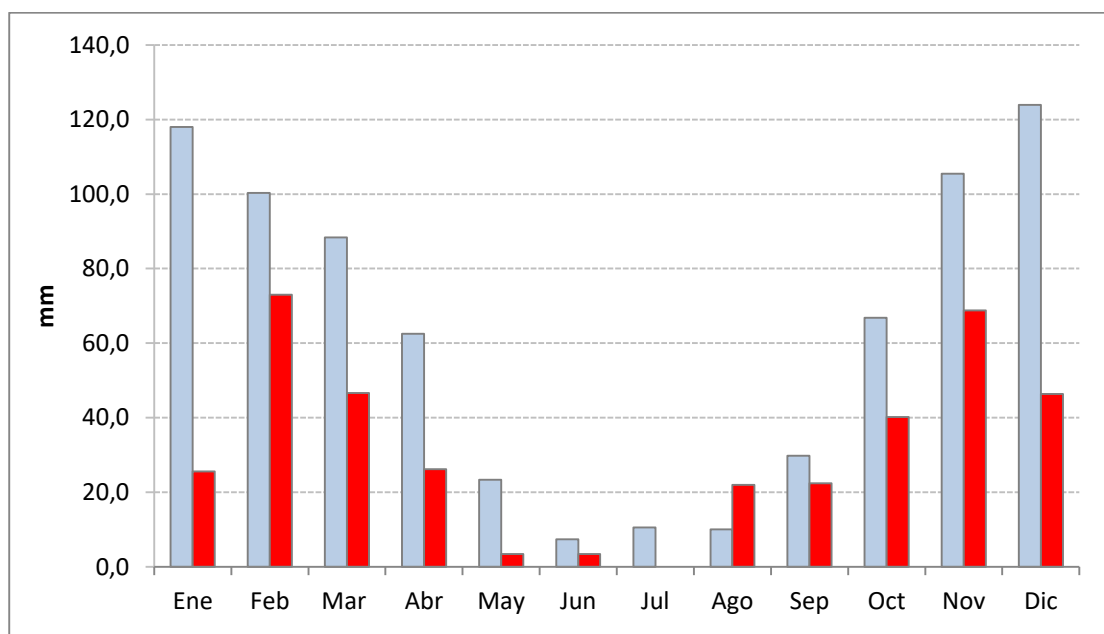


Gráfico 2: Registro de precipitaciones mensuales durante el año 2022. Barras celestes indican el promedio histórico. Barras rojas indican registros del año 2022.

**TOTAL, DE LLUVIAS ANUALES REGISTRADAS EN GENERAL CABRERA**

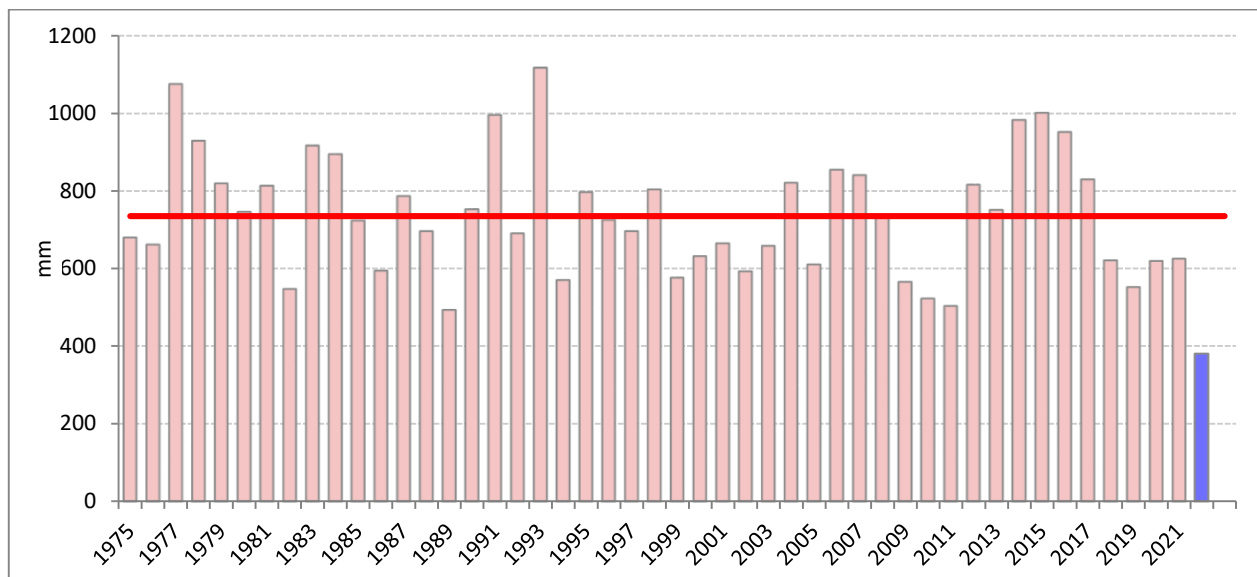


Gráfico 3. Total de registros anuales. Línea roja comprende promedio histórico (1975 – 2022)

El año 2022 registro valor **más bajo** de precipitaciones en 47 años, 378 mm (350 mm menos que el promedio histórico para esta zona)

**TEMPERATURA AMBIENTE DEL MES DE DICIEMBRE DEL 2022**

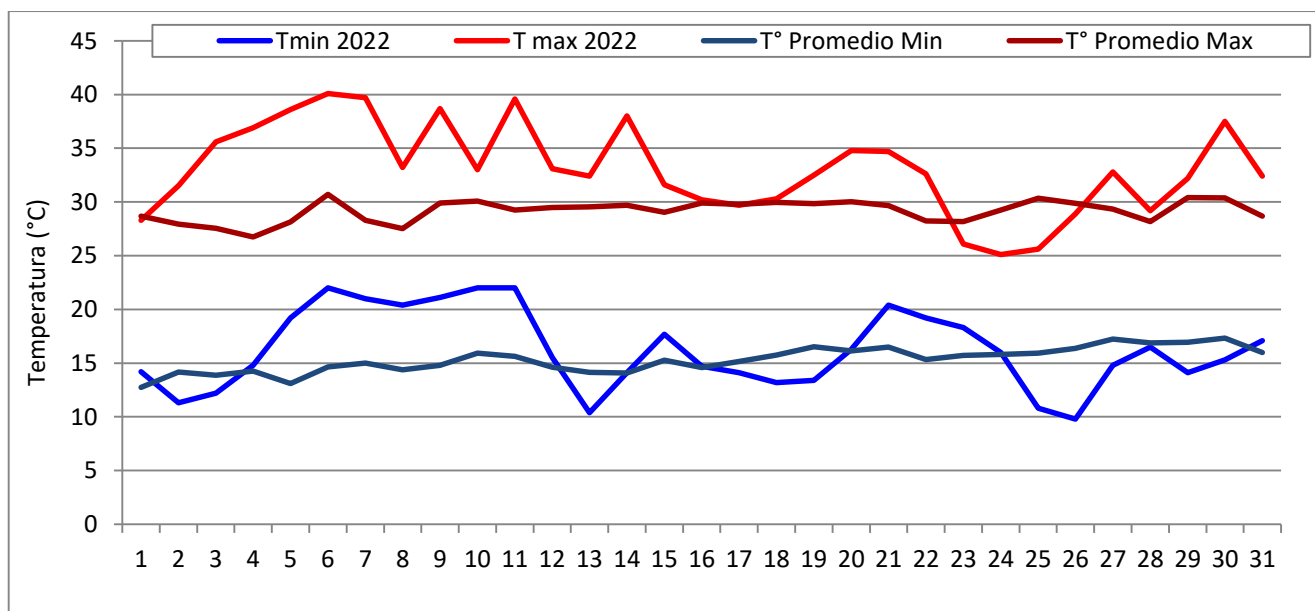


Gráfico 4: Evolución mensual de la temperatura del aire. Temperaturas promedios máximas y mínimas para el mes de diciembre desde el período 2001-2022

Participa en la elaboración de este informe:  
Biól. Mariela Monetti

Para suscribirse/cancelar su suscripción al boletín envíe un correo electrónico a:  
[agromet@gcabrera.arnetbiz.com.ar](mailto:agromet@gcabrera.arnetbiz.com.ar)

Este boletín es editado en:  
**INTA AER General Cabrera**  
**25 de Mayo 732 - (5809) General Cabrera-Prov. Córdoba**  
**Teléfono 0358-4930052/1434**

#### **Auspicia**



[www.ciacabrera.com.ar](http://www.ciacabrera.com.ar)